




















































































Concentração / Meeting Point: Câmara Municipal de Albufeira (GPS 37° 054-27.0' / 008° 14-40.5') - 10:30h

Chegada / Finish Line: Avenida Zeca Afonso - Tavira (GPS:37°07'56.1"N 7°38'32.0"W)

Abastecimento Apeado / Feed Zone: GPS (37°26'26.3"N 7°45'58.8"W)

km Percorridos / From Start	Km A percorrer / To the Finish	Alt.	Percurso / Route		i	Horários de passagem / Timetable		
						38 Km/h	40 Km/h	42 Km/h
	3,6	45	Partida Simbólica / Symbolic Start - Câmara Municipal de Albufeira			12:00	12:00	12:00
			À direita p\ Av. Dos Descobrimentos					
			Rotunda dos Relógios: em frente - Av dos Descobrimentos					
			Rotunda ds Minhocas: em frente - Av dos Descobrimentos					
			Rotunda do Globo - Av. Dos Descobrimentos - inverção de sentido					
			Rotunda ds Minhocas: em frente - Av dos Descobrimentos					
			Rotunda dos Relógios: em frente - Av dos Descobrimentos					
0,0	198,3	45	Partida Real / Km 0 - Av. Dos Descobrimentos			12:10	12:10	12:10
0,5	197,8	60	Rotuda em frente - Av dos Descobrimentos			12:10	12:10	12:10
1,2	197,1	33	Rotuda á Direita p/ Faro - N395			12:11	12:11	12:11
1,9	196,4	35	Rotunda em Frente - N395			12:13	12:12	12:12
2,3	196,0	35	Rotunda em Frente - N395			12:13	12:13	12:13
4,3	194,0	70	Rotunda em Frente - N395			12:16	12:16	12:16
4,5	193,8	75	Rotunda em Frente p/ Ferreiras - N395			12:17	12:16	12:16
4,6	193,7	80	Ferreiras			12:17	12:16	12:16
5,3	193,0	75	Rotunda em Frente p/ Paderne - N395			12:18	12:17	12:17
11,5	186,8	60	Purgatório			12:28	12:27	12:26
12,0	186,3	55	Cruzamento á Direita p/ Paderne			12:28	12:28	12:27
12,5	185,8	60	Paderne			12:29	12:28	12:27
15,5	182,8	90	Cruzamento á Esquerda p/ Tenoca			12:34	12:33	12:32
18,2	180,1	160	Druzamento á Direita - Estrada da Atalaia			12:38	12:37	12:36
19,1	179,2	155	Tenoca			12:40	12:38	12:37
19,2	179,1	155	Cruzamento á Direita seguida de Esquerda p/ Vale Silves			12:40	12:38	12:37
20,8	177,5	180	Cruzamento á Diereita p/ Loulé - CM1180			12:42	12:41	12:39
22,3	176,0	125	Cruzamento á Esquerda p/ Loulé - N270			12:45	12:43	12:41
26,2	172,1	135	Rotunda em Frente - N270			12:51	12:49	12:47
30,0	168,3	156	Rotunda á Direita p/ Quarteira - N396			12:57	12:55	12:52
31,5	166,8	110	Rotunda em Frente p/ Loulé			12:59	12:57	12:55
31,6	166,7	110	Pela Esquerda p/ Loulé			12:59	12:57	12:55
32,2	166,1	115	Rotunda - Inversão de Sentido			13:00	12:58	12:56
32,5	165,8	115	Saída á Direita p/ Loulé			13:01	12:58	12:56
33,0	165,3	120	Loulé			13:02	12:59	12:57
33,2	165,1	125	Rotunda em Frente			13:02	12:59	12:57

33,7	164,6	150	Rotunda do Ciclista em Frente - Rua Serpa Pinto			13:03	13:00	12:58
33,8	164,5	150	Estrada Estreita / Narrow Road			13:03	13:00	12:58
34,2	164,1	165	Pela Esquerda			13:04	13:01	12:58
34,3	164,0	165	Cruzamento à Direita p/ Praça da República			13:04	13:01	12:59
34,4	163,9	170	Meta Volante / Sprint - Loulé		BA	13:04	13:01	12:59
34,5	163,8	175	Rotunda à Esquerda - Av. 25 de Abril			13:04	13:01	12:59
34,7	163,6	180	Cruzamento à Direita p/ Ameixial			13:04	13:02	12:59
35,0	163,3	190	Rotunda à Esquerda p/ Ameixial - Av. Eng. Lagina Serafim			13:05	13:02	13:00
35,3	163,0	195	Rotunda em Frente			13:05	13:02	13:00
35,9	162,4	200	Rotunda em Frente p/ Barranco do Velho - N396			13:06	13:03	13:01
42,3	156,0	150	Início de subida / Start of Climb			13:16	13:13	13:10
43,4	154,9	180	Separadores			13:18	13:15	13:12
50,4	147,9	315	Cruzamento à Direita p/ Lisboa - N124			13:29	13:25	13:22
53,5	144,8	460	Barranco do Velho			13:34	13:30	13:26
53,6	144,7	460	Cruzamento à Esquerda p/ Lisboa - N2			13:34	13:30	13:26
54,1	144,2	480	PM 3ª Cat. / 3rd Cat. Climb - Barranco do Velho			13:35	13:31	13:27
54,2	144,1	480	Cruzamento à Direita p/ Alcoutim - N124			13:35	13:31	13:27
59,5	138,8	460	Montes Novos			13:43	13:39	13:35
75,3	123,0	380	Cachopo			14:08	14:02	13:57
76,3	122,0	380	Rotunda à Esquerda p/ Cova dos Mouros - N124			14:10	14:04	13:59
92,0	106,3	285	Zona Verde / Green Zone					
92,2	106,1	285	Martinlongo			14:35	14:28	14:21
92,5	105,8	285	Rotunda em Frente p/ Alcoutim			14:36	14:28	14:22
92,6	105,7	285	Rotunda à Direita p/ Alcoutim - N124			14:36	14:28	14:22
92,7	105,6	285	Abertura de abastecimento apeado / Start of the Feed Zone			14:36	14:29	14:22
94,0	104,3	285	Fecho de abastecimento apeado / End of the Feed Zone			14:38	14:31	14:24
107,9	90,4	225	Pereiro			15:00	14:51	14:44
108,5	89,8	225	Rotunda em frente - N124			15:01	14:52	14:45
114,4	83,9	225	Cruzamento à Direita p/ Beja - IC27			15:10	15:01	14:53
120,5	77,8	180	Separadores			15:20	15:10	15:02
121,2	77,1	190	Cruzamento à Direita p/ Alcoutim - EM507			15:21	15:11	15:03
131,0	67,3	30	Alcoutim			15:36	15:26	15:17
131,6	66,7	15	Cruzamento à Direita p/ Faro			15:37	15:27	15:18
131,9	66,4	15	Meta Volante / Sprint - Alcoutim			15:38	15:27	15:18
132,4	65,9	28	À esquerda p/ Vila Real Sto António - N.122-1			15:39	15:28	15:19
132,7	65,6	40	Rotunda em frente p/ Montes do Rio - E.M. 507			15:39	15:29	15:19
141,6	56,7	10	Laranjeiras			15:53	15:42	15:32
141,7	56,6	10	Perigo /Danger - Lombas - E.M. 507			15:53	15:42	15:32
144,0	54,3	25	Rotunda à esquerda p/ Vila Real Sto António - E.M. 507			15:57	15:46	15:35
154,0	44,3	135	Cruzamento à direita p/ IC27			16:13	16:01	15:50
155,0	43,3	130	À esquerda p/ Castro Marim - IC27			16:14	16:02	15:51
157,4	40,9	125	Separadores pela direita			16:18	16:06	15:54
165,2	33,1	56	Separadores pela direita			16:30	16:17	16:06

168,4	29,9	2	Rotunda: 2ª saída p/ Castro Marim			16:35	16:22	16:10
168,5	29,8	2	Pela direita p/ Av. Dr. José Afonso Gomes			16:36	16:22	16:10
168,9	29,4	2	Cruzamento à direita p/ Altura - N125-6			16:36	16:23	16:11
169,1	29,2	2	Meta Volante / Sprint - Castro Marim			16:37	16:23	16:11
169,2	29,1	3	Rotunda em frente pela direita			16:37	16:23	16:11
169,7	28,6	5	Rotunda em frente			16:37	16:24	16:12
170,2	28,1	5	Rotunda em frente p/ Rio Seco - M1132-1			16:38	16:25	16:13
176,6	21,7	35	Rotunda em frente p/ Pisa Barro - M1132-1			16:48	16:34	16:22
177,4	20,9	40	Pela esquerda			16:50	16:36	16:23
178,1	20,2	60	Início de subida / Start of Climb			16:51	16:37	16:24
180,3	18,0	142	PM 4ª Cat. / 4th Cat. Climb - Pisa Barro			16:54	16:40	16:27
180,3	18,0	134	Cruzamento à esquerda p/ V.N. Cacela			16:54	16:40	16:27
181,9	16,4	120	Rotunda à direita p/ V.N. Cacela			16:57	16:42	16:29
182,1	16,2	120	Rotunda pela esquerda para V.N. Cacela			16:57	16:43	16:30
185,1	13,2	44	Separador pela esquerda - Perigo			17:02	16:47	16:34
185,6	12,7	35	Pela esquerda para Cacela - Perigo			17:03	16:48	16:35
186,2	12,1	33	Pela esquerda p/ R. Dr. José Colaço Fernandes - Perigo			17:04	16:49	16:36
186,3	12,0	27	À direita p/ Av Manuel Guerreiro Rosa Mendes - Perigo			17:04	16:49	16:36
186,7	11,6	30	Zona Verde / Green Zone			17:04	16:50	16:36
187,7	10,6	34	À direita p/ Tavira - E.N. 125			17:06	16:51	16:38
193,7	4,6	30	Rotunda em frente para Tavira - E.N. 125			17:15	17:00	16:46
194,6	3,7	10	Estrada Estreita / Narrow Road			17:17	17:01	16:48
195,6	2,7	20	Rotunda em frente para Tavira - E.N. 125			17:18	17:03	16:49
196,9	1,4	22	Rotunda pela esquerda para Tavira			17:20	17:05	16:51
197,6	0,7	2	Rotunda Gran Plaza à direita para R. Almirante C. Reis			17:22	17:06	16:52
197,9	0,4	2	Cruzamento à direita para Avª. Zeca Afonso			17:22	17:06	16:52
198,3	0,0	20	Meta Final / Finish Line - Avª. Zeca Afonso em frente Pavilhão Desportivo			17:23	17:07	16:53